

229/2016



Wojewódzki Zarząd Melioracji i Urządzeń Wodnych  
w Opolu

**Oddział w Brzegu**

ul. Trzech Kotwic 6  
49-300 Brzeg

NIP 754-10-36-970

brzegwzmiuw@wp.pl

☎/0 77/444 50 58

Brzeg, dnia 19.12.2016 r.

KBG-4100b/ 860 /2016

**PP ELTECHLEN  
Sebastian Kulik**

**ul. Oleska 85  
42-700 Lubliniec**

Dotyczy:

pisma z dnia 29.11.2016 r. nr PPE/11-13/JT/2016 w sprawie wyrażenia zgody na realizację inwestycji pod nazwą „Budowa oświetlenia ulicznego w niektórych miejscowościach Gminy Grodków - etap II ul. Polna, gm. Grodków”

W odpowiedzi na ww. pismo Wojewódzki Zarząd Melioracji i Urządzeń Wodnych w Opolu Oddział w Brzegu akceptuje realizację inwestycji na terenie obrębu Półwiosek - przejście linią kablową oświetlenia ulicznego pod rzeką Grodkowską Strugą - działka nr 185, pod warunkiem:

1. Przejście linią kablową pod rzeką Grodkowską Strugą nastąpi w km 11+500.
  2. Przejście wykonać metodą przewiertu sterowanego w osłonie rurowej. Górną krawędź rury ochronnej posadowić na głębokości min. 1,0 m poniżej istniejącego dna cieku.
  3. Miejsce przekroczenia rzeki należy oznakować w sposób trwały na obu górnych krawędziach skarp rzeki.
- Na przejścia przez urządzenia melioracji wodnych podstawowych, zgodnie z obowiązującym Prawem Wodnym, wymagane jest uzyskanie pozwolenia wodno prawnego.
  - Tut. Oddział będzie pisemnie powiadomiony o terminach rozpoczęcia i zakończenia robót.
  - Powyższe uzgodnienie ważne jest dwa lata, licząc od dnia wydania.

KIEROWNIK  
Wojewódzkiego Zarządu Melioracji  
i Urządzeń Wodnych w Opolu  
ODDZIAŁ W BRZEGU  
mgr inż. Damian Derda

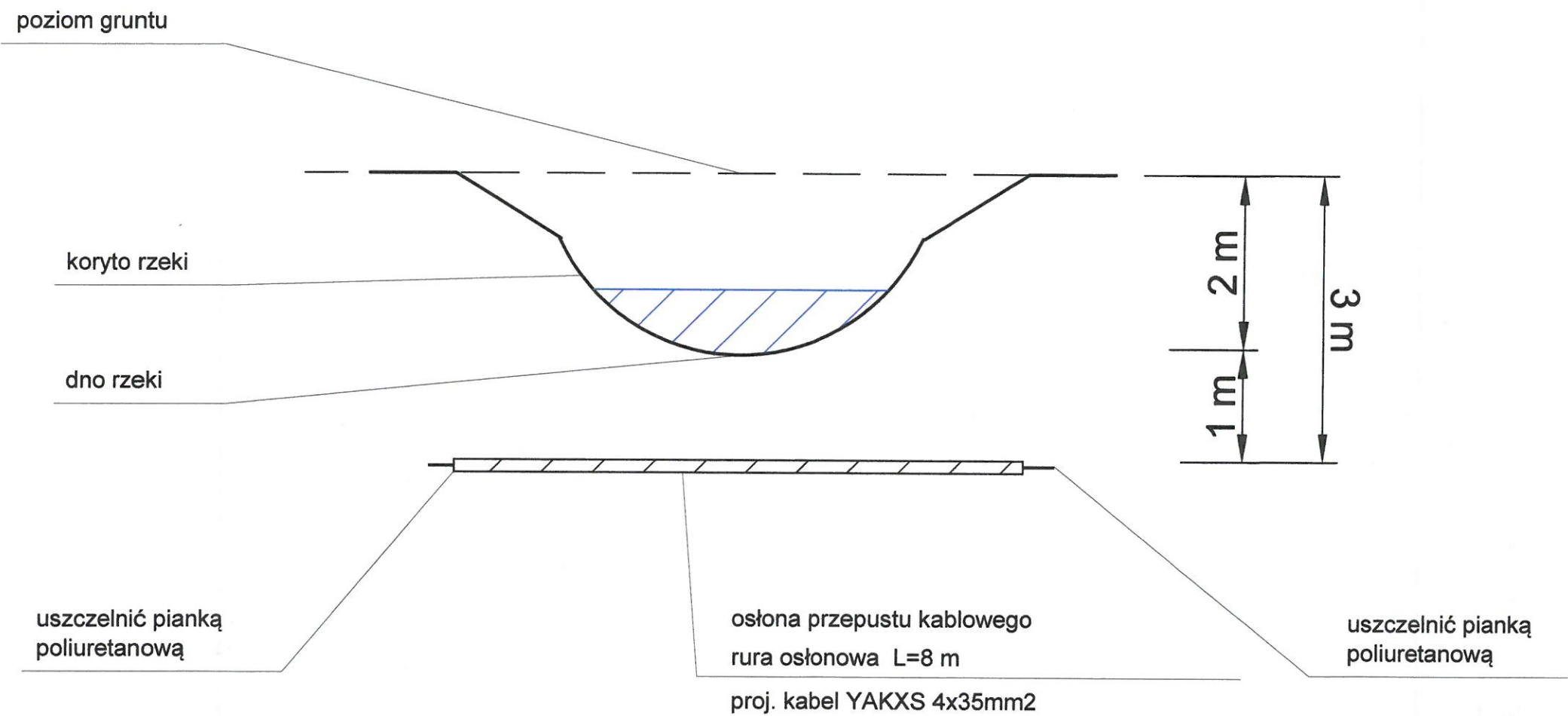
Otrzymują:

1. Adresat (zał.)
2. a/a


Załączniki:

1. Faktura za uzgodnienie

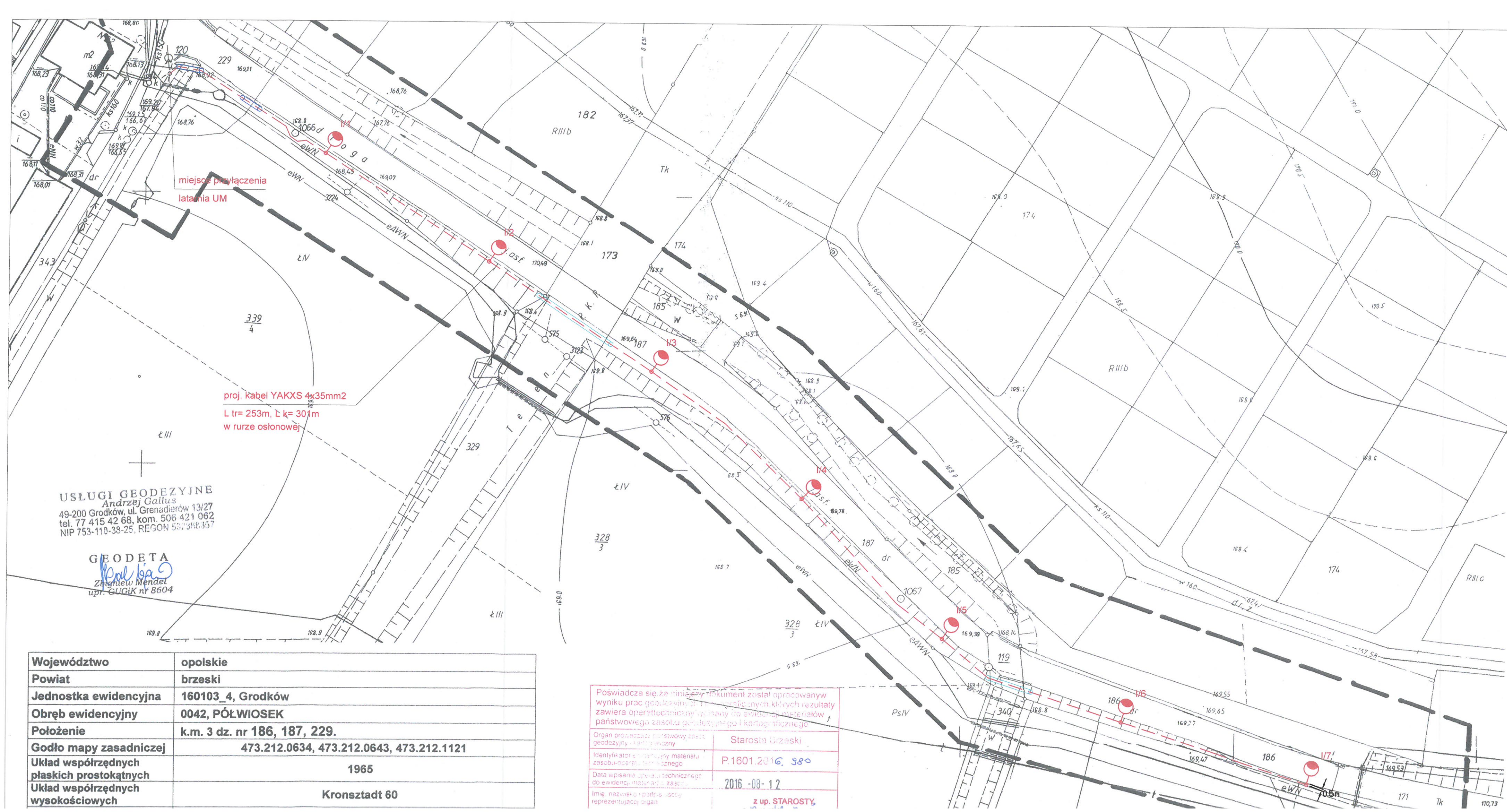
Przejsie pod rzeką - Struga Grodkowska  
Metoda przewiertu/przecisku sterowanego



WOJEWÓDZKI ZARZĄD MELIORACJI  
I URZĄDZEN WODNYCH W OPOLU  
Odział w Dzierżgu  
Usgadnia, 19.11.2016 r. ~~nie uzgadnia~~  
z warunkami technicznymi określonymi  
w piśmie K.B.G. - 4100.6.1860/2016  
z dnia 19.11.2016 r. KTER ODDZIAŁ  
Wojewódzkiego Zarządu Melioracji  
i Urządzeń Wodnych w Opolu  
ODDZIAŁ DZIERŻGU  
mgr inż. Damian Derda

|                    |   |  |   |
|--------------------|---|--|---|
| <b>PPELTECHLEN</b> |   | PRACOWNIA PROJEKTOWA ELTECHLEN SEBASTIAN KULIK<br>42-700 LUBLINIEC, UL. OLESKA 85<br>tel.: +48 505 068 618 e-mail: ppe.biuro@gmail.com |   |
| Inwestor:          | URZĄD MIEJSKI W GRODKOWIE<br>UL. WARSZAWSKA 29<br>49-200 GRODKÓW                                |  |   |
| Temat:             | OŚWIETLENIE ULICZNE W NIEKTÓRYCH MIEJSCOWOŚCIACH GMINY GRODKÓW - ETAP II<br>GRODKÓW - UL. POLNA |  |   |
| Faza projektu:     | PROJEKT BUDOWLANY I WYKONAWCZY<br>BRANŻA ELEKTRYCZNA  |  |   |
| Projektant:        | mgr inż. Sebastian Kulik  | upr.: SLK/4170/POOE/12   |  |
| Współpraca:        | mgr inż. Jarosław Topoła  |  |   |
| Sprawdził:         | inż. Piotr Budzyński  | upr.: UAN-VIII-7342/110/94   |   |
| Tytuł rysunku:     | SCHEMAT IDEOWY PRZEJŚCIA POD RZEKĄ  |  | Nr rysunku:<br><br>3  |





- LEGENDA:
- proj. oświetlenie uliczne, wysokość słupa 8m z wysięgnikiem spawanym 1.1m, z oprawą led 60W (68W), barwa światła 5000K
  - projektowana linia kablowa ośw. drogowego typu YAKXS 4 x 35mm<sup>2</sup>
  - projektowana rura osłonowa gładka 75 w kolorze niebieskim
  - projektowana rura osłonowa karbowana 75 w kolorze niebieskim

USŁUGI GEODEZYJNE  
Andrzej Gallus  
49-200 Grodków, ul. Grenadierów 13/27  
tel. 77 415 42 68, kom. 506 421 062  
NIP 753-110-38-25, REGON 532388357

GEODETA  
Zbigniew Mendel  
upr. GUGiK nr 8604

|  |  |
|--|--|
| Województwo                                | opolskie                                 |
| Powiat                                     | brzeski                                  |
| Jednostka ewidencyjna                      | 160103_4, Grodków                        |
| Obręb ewidencyjny                          | 0042, PÓŁWIOSEK                          |
| Położenie                                  | k.m. 3 dz. nr 186, 187, 229.             |
| Godło mapy zasadniczej                     | 473.212.0634, 473.212.0643, 473.212.1121 |
| Układ współrzędnych płaskich prostokątnych | 1965                                     |
| Układ współrzędnych wysokościowych         | Kronsztadt 60                            |

Poświadczam, że niniejszy dokument został opracowany w wyniku prac geodezyjnych i zawiera ostateczne rezultaty zawiera operat techniczny i materiały do ewidencji państwowego zasobu geodezyjnego i kartograficznego

Organ prowadzący państwowy zasób geodezyjny i kartograficzny: Starosta Brzeski

Identyfikator operatu technicznego: P.1601.2016.380

Data wpisania operatu technicznego do ewidencji państwowego zasobu geodezyjnego i kartograficznego: 2016-08-12

Imię, nazwisko i podpis osoby reprezentującej organ: z up. STAROSTY

WOJEWÓDZKI URZĄD MELIORACJI I URZĄDZEN WODNYCH W OPOLE  
Urząd Melioracji i Urządzeń Wodnych w Opolu  
Zagadnienie: nie uzgadniać  
z warunkami technicznymi określonymi w piśmie: K.36-41006/860/2016  
z dnia: 19.XII.2016  
mgr inż. Damian Derda

|                |   |  |   |
|----------------|---|--|---|
| PPELTECHLEN    |   | PRACOWNIA PROJEKTOWA ELTECHLEN SEBASTIAN KULIK<br>42-700 LUBLINIEC, UL. OLESKA 85<br>tel.: +48 505 068 618 e-mail: ppe.biuro@gmail.com |   |
| Investor:      | URZĄD MIEJSKI W GRODKOWIE<br>UL. WARSZAWSKA 29<br>49-200 GRODKÓW                                |  |   |
| Temat:         | OŚWIETLENIE ULICZNE W NIEKTÓRYCH MIEJSCOWOŚCIACH GMINY GRODKÓW - ETAP II<br>GRODKÓW - UL. POLNA |  |   |
| Faza projektu: | PROJEKT BUDOWLANY I WYKONAWCZY<br>BRANŻA ELEKTRYCZNA  |  |   |
| Projektant:    | mgr inż. Sebastian Kulik  | upr.: SLK/4170/POOE/12   |  |
| Współpraca:    | mgr inż. Jarosław Topola  |  |   |
| Sprawdził:     | inż. Piotr Budzyński  | upr.: UAN-VIII-7342/110/94   |   |
| Tytuł          | PLAN SYTUACYJNY   |  | Nr rysunku:   |